An aerial photograph of the town of Lipiany, Poland, situated on the banks of a large lake. The town features a dense cluster of buildings with red-tiled roofs, a prominent church with a tall spire, and a mix of residential and commercial structures. The surrounding landscape is lush with green trees and fields, with a forested area in the background. The sky is clear and blue.

*O czym
szumia
lipy*



Lipiany – miasto w którym mieszkasz

Informacje o mieście



- Położenie geograficzne
- Zabytki
- Życie kulturalne
- Legendy lipiańskie



Położenie

Miasto Lipiany – leży
w województwie
zachodniopomorskim
na atrakcyjnym
turystycznie
Pojezierzu Myśliborskim



Przez miasteczko
przeptywa rzeka Myśla,
która swój początek
bierze w okolicy wsi
Rychnów koło Barlinka
a uchodzi do rzeki Odry



**Dla lipiańskiego
krajobrazu
charakterystyczne są
liczne jeziora
polodowcowe zwykle
rynnowe, wyżłobione
przez lądolód, wypełnione
wodą spływającą
z lodowca**



W granicach gminy znajduje 15 jezior

- Chłop (33 m głębokości)
- Grochacz (Grodzkie)
- Celne
- Kościelne (Lipiańskie Południowe)
- Wądół (Wendel lub Wendyjskie)
- Będzin
- Derczewskie
- Skrzyńska Mała
- Sitno Wielkie





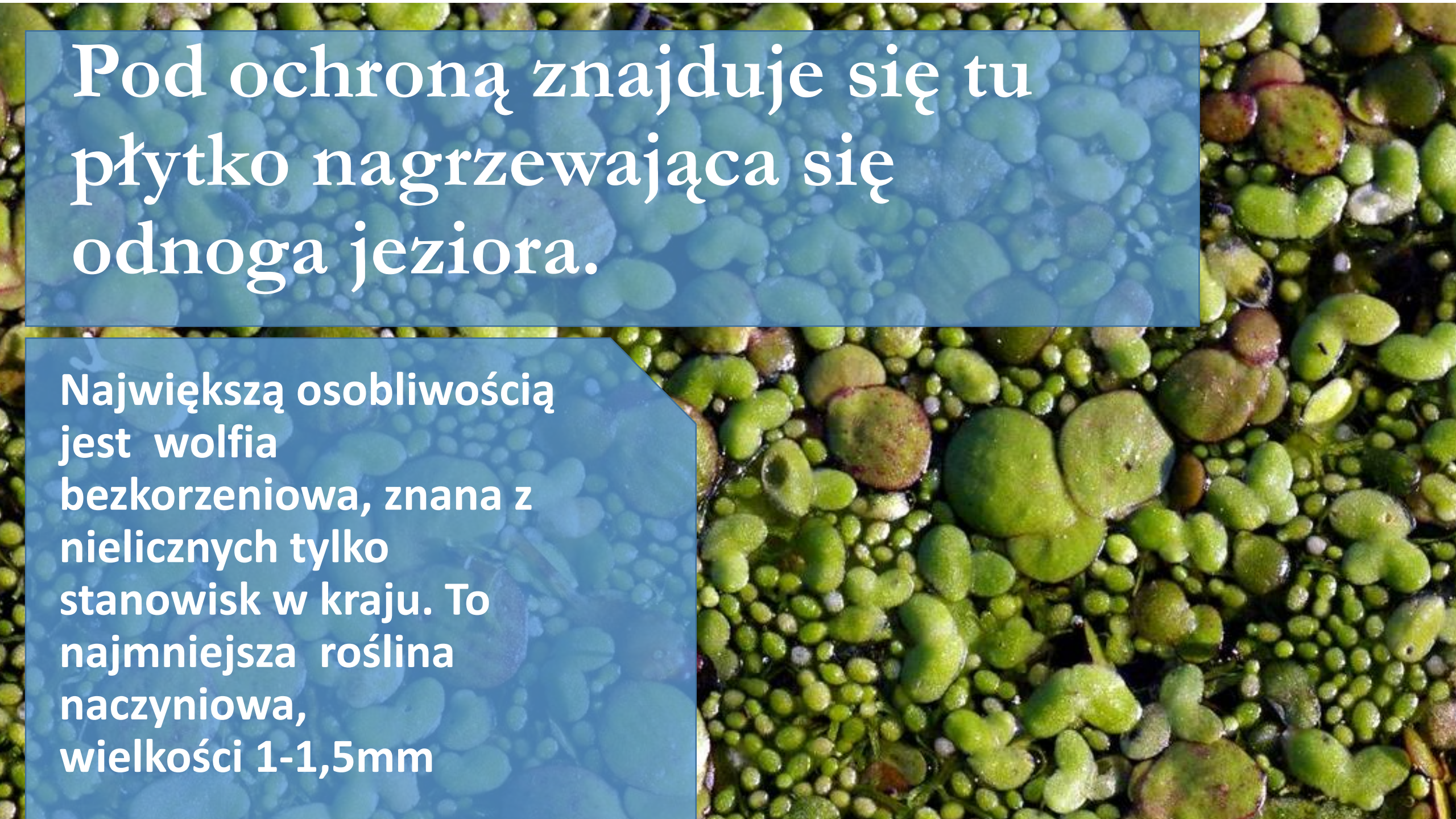
**Dawniej jezioro
Chłop i Grochacz
nazywano
Bliźniakami.**

**Przesmyk łączący
Jezioro Grochacz
i Chłop nosi
nazwę Diabelska
Grobla lub Czarcia
Grobla**

Rezerwat florystyczny,
pow. 145 ha,
położony w pobliżu
miejscowości
Miełęcinek,
w gminie Lipiany,
utworzony
w 1973 roku.

”Jezioro Jasne”





Pod ochroną znajduje się tu
płytko nagrzewająca się
odnoga jeziora.


Największą osobliwością
jest wolfia
bezkorzeniowa, znana z
nielicznych tylko
stanowisk w kraju. To
najmniejsza roślina
naczyniowa,
wielkości 1-1,5mm

Zabytki miasta

Lipiany pamiętają czasy średniowiecza. To bardzo stare osiedle położone na przesmyku pomiędzy dwoma jeziorami połączonymi strugą.

Początki Lipian sięgają IX wieku kiedy to na Półwyspie Storczyków powstał warowny gród pomorski.

Do dnia dzisiejszego zachowało się ponad 100 obiektów zabytkowych, przede wszystkim sam układ ulic przetrwał do naszych czasów od średniowiecza.





Na rynku
wznosi się
klasycystyczny
 ratusz
z XVIII wieku



W szczytowej ścianie północnej ratusza znajduje się studzienka z płaskorzeźbą pochodząca z XX wieku, przedstawiająca rajców weselejących się przy picciu lipiańskiego piwa.

Miasto słynęło niegdyś z produkcji piwa o nazwie „Zaczynaj”

Na Wzgórzu Chramowym wznosi się Kościół parafialny pod wezwaniem NMP z początków XIIIw.



Ev. Kirche Lippelne, N. M.

Pożar
kościół
w 1911
roku





Obecna
bryła
kościół
pochodzi
z XIX wieku

Dąb Pokoju – na rynku w środku miasteczka rośnie dąb – pomnik przyrody. Dnia 18 stycznia 1816 r. mieszkańcy Lipian zasadzili dziesięcioletni dąb. Uczcili drugi pokój paryski (25 listopada 1815r.) i zwycięstwo nad Napoleonem I.



**Dwie
Gotyckie
Bramy
broniące
pierwotnie
dostępu
do miasta**



**Brama Myśliborska
z XIV w.**



**Brama Pyrzycka
z XIV w.**

Konstrukcje domów
mieszczańskich, której
przykładem jest Miejsko
Gminna Biblioteka Publiczna
im. Agnieszki Osieckiej noszą
nazwę *zabudowa ryglowa*
(*szachulcowa*).



Na zdjęciu
budynek
w którym
znajdowało się
lipiańskie kino
„Wiedza”



Miasta Partnerskie

Lipiany utrzymują z innymi miastami

z Francji (Sait Genest d'Ambiere)

i Niemiec (Wietzebdorf)

wzajemne przyjazne stosunki

i umacniają swoje partnerstwo w celu

zacieśnienia kulturalnych gminnych i

ogólnoludzkich związków



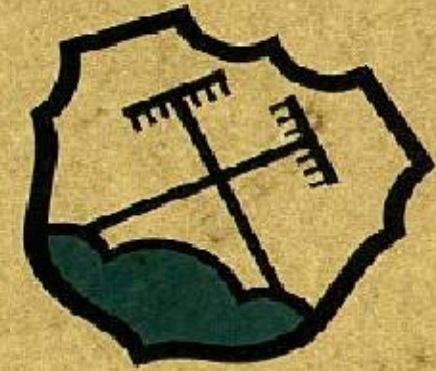
UMOWA PARTNERSKA

Miasto Lipiany, Województwo Zachodniopomorskie, Polska i gmina Wietzendorf, dolna Saksonia, Niemcy potwierdzają poprzez uchwały swoich rad i wymiane podpisanych aktów wzajemne przyjazne stosunki i umacniają swoje partnerstwo w celu zacieśnienia kulturalnych, gminnych, kościelno-ekumenicznych i ogólnoludzkich związków.

Wietzendorf i Lipiany pragną w ramach możliwości każdego z partnerów pomagać sobie i wspierać się nawzajem, utrzymywać stałe więzy między gminnymi szkołami, związkami, rodzinami, grupami młodzieżowymi, odwiedzać się i przyczyniać się do dobrosąsiedzkich kontaktów we wszystkich dziedzinach, a przez to także do pokoju między Polakami i Niemcami.

Lipiany, 26. sierpnia 2000

Urząd Miasta i Gminy Lipiany



PARTNERSCHAFTSVERTRAG

Die Stadt Lipiany, Region Westpommern, Polen, und die Gemeinde Wietzendorf, Niedersachsen, Deutschland, bestätigen durch die Beschlüsse ihrer Räte und den Austausch von Urkunden ihre freundschaftlichen Beziehungen und befestigen sie in einer Partnerschaft zur Pflege kultureller, kommunaler, kirchlich-ökumenischer und allgemein menschlicher Verbindungen.

Wietzendorf und Lipiany wollen sich - im Rahmen der jeweiligen Möglichkeiten - gegenseitig helfen und unterstützen, feste Kontakte zwischen den Gemeinden halten, Austausch zwischen Schulen, Vereinen, Familien und Jugendgruppen anbahnen und pflegen, sich besuchen und zu guter Nachbarschaft in allen Lebensbereichen und damit zum Frieden zwischen Polen und Deutschen beitragen.

Wietzendorf, 2. Juni 2000

Gemeinde Wietzendorf

Ogólnopolski
Przeegląd
Zespołów
Folklorystycznych
odbywał się
w Lipianach
od 1985 r.



Budynek szkolny powstał na początku XX wieku. Zbudowano go w stylu barokowo – klasycystycznym. Na półkoliście zakończonym dawnym wejściu do wewnątrz umieszczony jest herb miasta i płaskorzeźba przedstawiająca dzieci idące do szkoły



Szkolne Koło PTTK od 2001 roku organizuje rajdy sobótkowe, w których uczestniczą uczniowie i nauczyciele ze szkół naszego powiatu. Celem tych spotkań jest kultywowanie obrzędów związanych z tradycją Nocy Świętojańskiej oraz integracja dzieci i młodzieży z powiatu pyrzyckiego.



Z kart historii
lipiańskiej
szkoły



Lippehne (N.-M.) — Schule

- 10 września 1945 roku podjęto naukę 209 uczniów
- zajęcia odbywały się w czterech klasach

KIEROWNICY I DYREKTORZY SZKOŁY W LATACH 1945-2020

- | | | |
|---------------|-----------------------|------------------------|
| • 1945 – 1949 | Konrad Gutowski | kierownik szkoły |
| • 1949 – 1950 | Irena Brzozowska | kierownik szkoły |
| • 1950 – 1951 | Michał Kamas | kierownik szkoły |
| • 1951 – 1953 | Jan Czarnota | dyrektor SP i LO |
| • 1953 – 1954 | Roman Lisowski | dyrektor SP i LO |
| • 1954 – 1959 | Tadeusz Łabędzki | dyrektor SP i LO |
| • 1959 – 1967 | Adam Sosnowski | dyrektor SP i LO |
| • 1967 – 1969 | Antoni Pielesiak | dyrektor LO |
| • 1965 – 1970 | Jan Stolarczyk | kierownik SP |
| • 1970 – 1973 | Zbigniew Herezo | dyrektor SP |
| • 1973 | Bogdan Krzyśko | gminny dyrektor szkół |
| • 1973 – 1977 | Stanisław Chrobrowski | gminny dyrektor szkół |
| • 1977 – 1981 | Henryk Szelağ | gminny dyrektor szkół |
| • 1981 – 1984 | Krystyn Bruliński | gminny dyrektor szkół |
| • 1984 – 1993 | Janina Polaszczyk | dyrektor SP i ZS |
| • 1993 – 1998 | Walenty Siemaszko | dyrektor Zespołu Szkół |
| • 1999 – 2009 | Ryszard Podgórski | dyrektor Zespołu Szkół |
| • 2009 - | Dorota Chrobrowska | dyrektor Zespołu Szkół |

Chór szkolny
KONSONANS
prowadzony
był przez
panią
Małgorzatę
Alwin





Dnia 1 czerwca 1976 roku odbyła się w szkole wielka uroczystość - nadanie szkole imienia Kornela Makuszyńskiego. Odślonięty został również pomnik Koziółka Matołka, wykonany przez nauczyciela plastyki pana Jerzego Szewczyka.

HYMN SZKOŁY

Powstał hymn szkoły „My lipiańska młodzież”, którego słowa i muzykę napisała i opracowała nauczycielka nauczania początkowego pani Elżbieta Cichacka.

Hymn ten, dla wszystkich szkół noszących imię Kornela Makuszyńskiego, jest hymnem Kornelowców. Dokonano w nim niewielkiej zmiany, a mianowicie słowa „My lipiańska młodzież” zastąpiono słowami „My kornelowska młodzież”. Śpiewany jest w każdej z tych szkół w chwilach podniosłych i uroczystych.

Dziękuję za uwagę