



Patroni nowych lipiańskich ulic, placów i skwerów

Autorzy:

Alicja Piróg

Michał Poniatowski

(Liceum Ogólnokształcące w Lipianach)

LIPIANY – MAPA MIASTA





ul. Paula
Biensa



Paul Max Georg Biens

Paul Biens (ur. 24.01.1874r. w Eichberg, zm. 23.02.1945r.) - nauczyciel w szkole lipiańskiej w latach 1900-1931, najbardziej zasłużony mieszkaniec Lipian, dyrygent, chóru szkolnego, ogrodnik, samorządowiec, badacz przyrody, zbieracz legend

Źródło: Monografia Lipian

Autor: Edward Rymar

Strona: 14

Miejsce na mapie



Źródło: Mapa Lipian

Ulica Paula Biensa znajduje się przy Osiedlu Podmiejskim, pomiędzy ulicami Klonową oraz Słowackiego. Wszystkie te ulice znajdują się wzdłuż ulicy Pyrzyckiej.




ul. Juliusza
Słowackiego



Juliusz Słowacki

ur. 04.09.1809 r. zm. 03.04.1849 r.) - polski poeta, przedstawiciel romantyzmu, dramaturg i epistolograf. Obok Mickiewicza i Krasińskiego określany jako jeden z Wieszczów Narodowych. Autor takich dzieł jak "Balladyna".



Źródło: https://pl.wikiquote.org/wiki/Juliusz_Słowacki

Miejsce na mapie

Ulica Juliusza Słowackiego znajduje się przy Osiedlu Podmiejskim oraz przy ulicy Gorzowskiej, od strony Lipian, znajduje się ona tuż przed ulicą Biensa



Źródło: mapa Lipian

Stadion im. Jana Roli



Źródło: pyrzyce.info



Źródło: facebook

Jan Rola

Honorowy obywatel Lipian. Zasłużony trener, nauczyciel oraz wychowawca w lipiańskiej szkole.



Źródło: Mapy Google



Źródło: Mapa Lipian

Miejsce na mapie

Stadion im. Jana Roli znajduje się na ulicy Lipowej, na przeciwko plaży miejskiej.

Ul.
Mojżesza
Mosera



Moses Moser

(ur. 29.09.1797r. zm. 15.08.1838r.)

Był wyjątkowo uzdolniony matematycznie. Studiował filologię i fizjologię. Pomimo wielu wyjazdów z miasteczka, nie zerwał kontaktów z Lipianami.



Źródło: monografia Lipian
strona: 137

Miejsce na mapie

Ulica Mojżesza Mosera znajduje się przy posterunku policji, na ulicy Jedności Narodowej




Źródło: mapy google

Skwer im.
Wilhelma
Libberta



Wilhelm Libbert

Niemiecki botanik z Lipian, dokonywał wielu przyrodniczych badań. Na jego cześć nazwano rezerwat przyrody nieożywionej w Barlinku - Rezerwat przyrody Skalisty Jar Libberta



Źródło: https://pl.wikipedia.org/wiki/Rezerwat_przyrody_Skalisty_Jar_Libberta



Źródło: Mapa Lipian

Miejsce na mapie

Skwer ten znajduje się na ulicy Mostowej.

Skwer ks. Pawła Karhanka





Paweł Karhanek

(ur. 11.01.1914r. zm.
24.10.1968r.) - proboszcz
lipiański w latach 1954-1968

Źródło: parafia.lipiany.pl

Miejsce na mapie



źródło: Mapa Lipian

Skwer ks. Pawła Karhanka znajduje się na ulicy Wodnej.



pl. im. Huberta Dzikowskiego



Źródło: pulpowiatu.pl

Hubert Dzikowski


Honorowy obywatel Lipian, fotograf, animator kultury oraz wieloletni Dyrektor Miejsko Gminnego Ośrodka Kultury. Swoimi pasjami oraz umiejętnościami fotograficznymi czy malarskimi зараżał wielu młodych ludzi, dla których był nauczycielem, wychowawcą oraz autorytetem.

Miejsce na mapie

Plac ten znajduje się na ulicy Okrzei.



źródło: Mapa Lipian



Skwer Piwowarów

Piwowarzy

Rzemieślnicy lipiańscy owiani legendami prawa trunkowego. Byli właścicielami browarów oraz posiadali prawo warzyć je nie tylko dla dobra swojego, lecz także mieszkańców Lipian

Źródło: lipiany.pl
Strona: 56

Miejsce na mapie



Źródło: Mapa Lipian

Skwer Piwowarów znajduje się przy ulicy Mostowej, naprzeciwko Skweru Wilhelma Libberta.

Dziękujemy
